



IL CAMMINO DEI PICENTINI



IL CAMMINO DEI PICENTINI



IL CAMMINO DEI PICENTINI



Hub strategico dell'offerta turistica territoriale, integrata e rigenerativa, ideato e programmato dal GAL Colline Salernitane

Legenda

Tematismi

- Religiosità
- Storia
- Economia rurale
- Natura ambiente e biodiversità
- Agroalimentare di qualità

- Villages of Tradition

Siti d'interesse

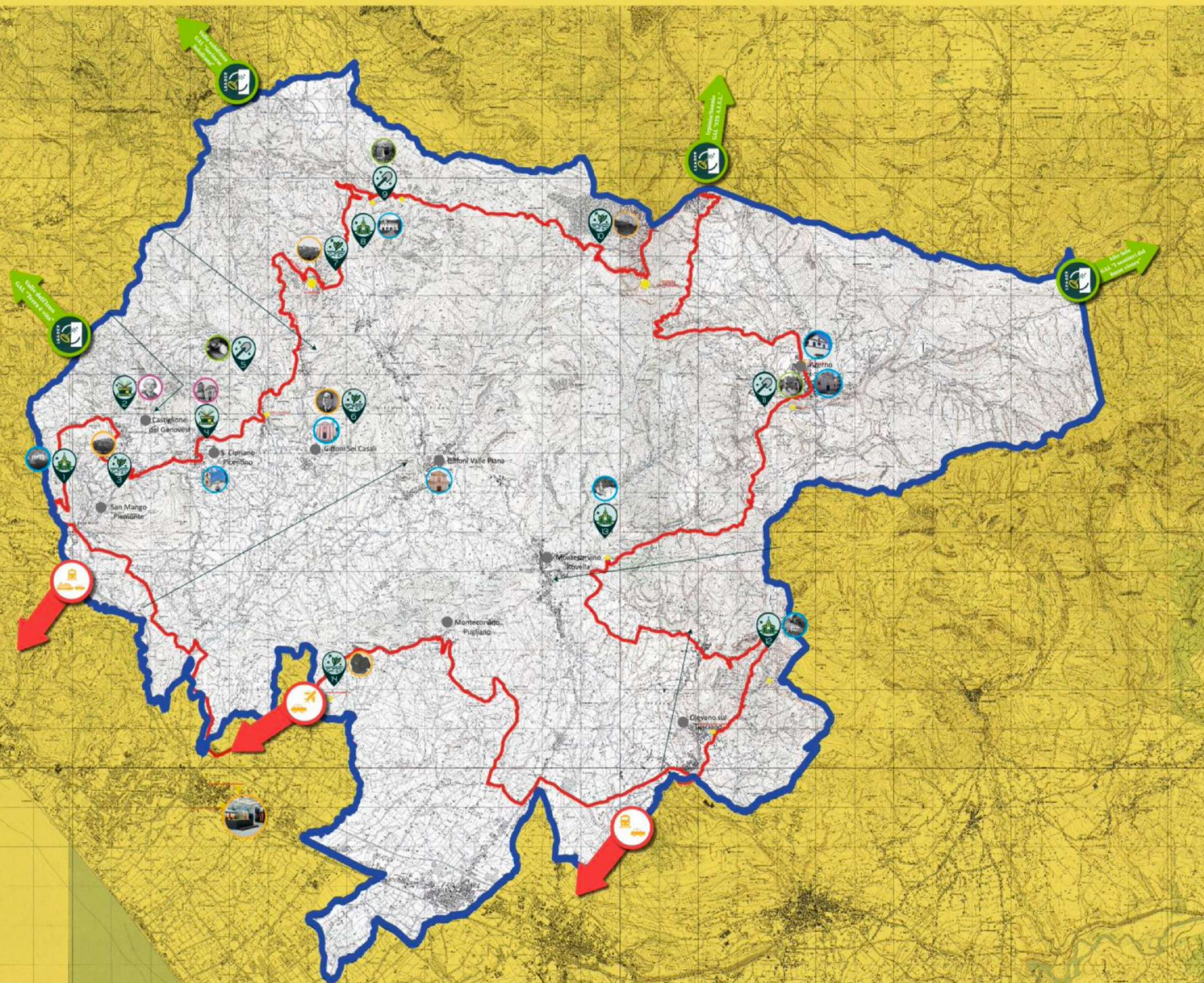
- 1 Eremo di San Magno
- 2 Casa di Antonio Genovesi
- 3 Monte Tubenna
- 4 San Cipriano Picentino
- 5 Antica Ramiera di Giffoni Sei Casali
- 6 Sentiero Giustino Fortunato
- 7 Monte Ueggio
- 8 Chiesa della Madonna di Carbonara
- 9 Miniere di Ritiolo
- 10 Grotta dello Scalandrone
- 11 Ruedi Archeologia Industriale (Mulini e Cartiere)
- 12 Grotte di San Michele Arcangelo
- 13 Santuario Madonna dell'Eterno
- 14 Bosco di San Benedetto

- Limite Territoriale GAL Colline Salernitane
- Percorso GAL Colline Salernitane
- Tratti percorribili solo a piedi
- Tratti percorribili a piedi, in bici ed a cavallo
- Tratti percorribili a piedi, in bici, a cavallo, ed in auto

Connessioni

- con e verso altri Territori LEADER
- con le Grandi Ue di Comunicazione
 - autostrada
 - Ferrovia alta velocità
 - aeroporto
 - porto

Scala 1:50.000



Un percorso di 104 km che connette l'offerta più espressiva di religiosità, storia, economia rurale e natura, paesaggio e biodiversità degli 11 comuni dei Picentini.



IL CAMMINO
DEI PICENTINI

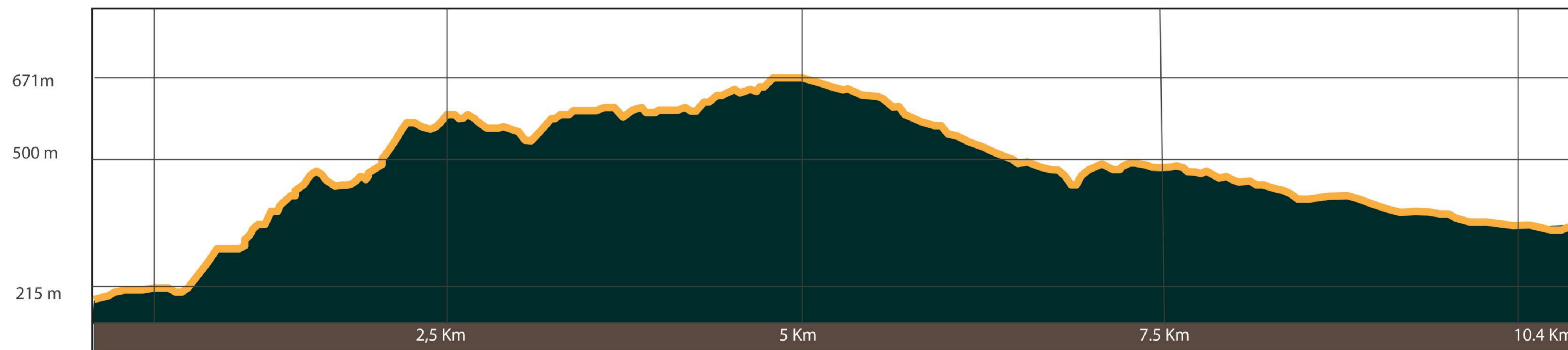
Le Tappe

PRIMA TAPPA

Da SAN MANGO PIEMONTE a SAN CIPRIANO PICENTINO

Lunghezza 10km

Dislivello 456m

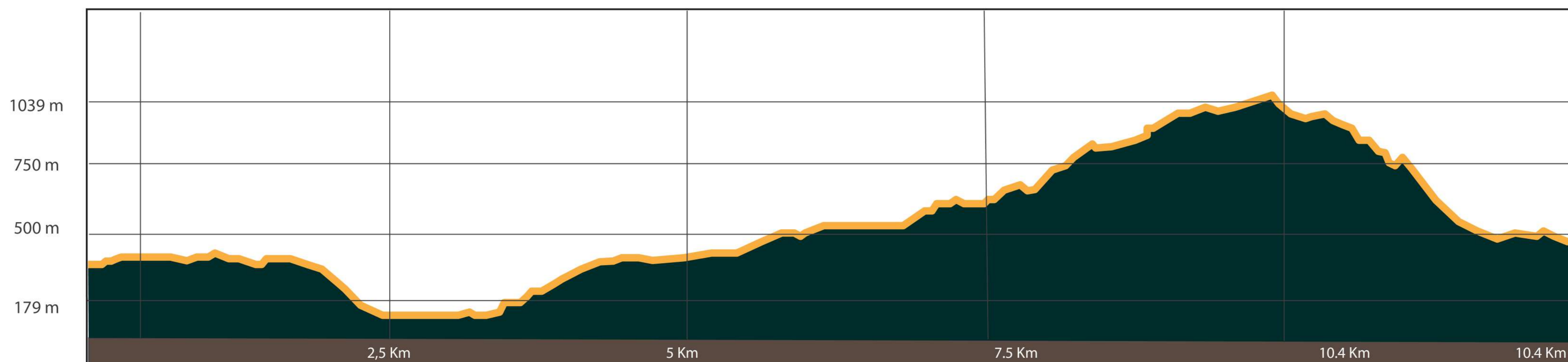


SECONDA TAPPA

Da SAN CIPRIANO PICENTINO
a GIFFONI VALLE PIANA località SS. MARIA DI CARBONARA

Lunghezza 12km

Dislivello 671m

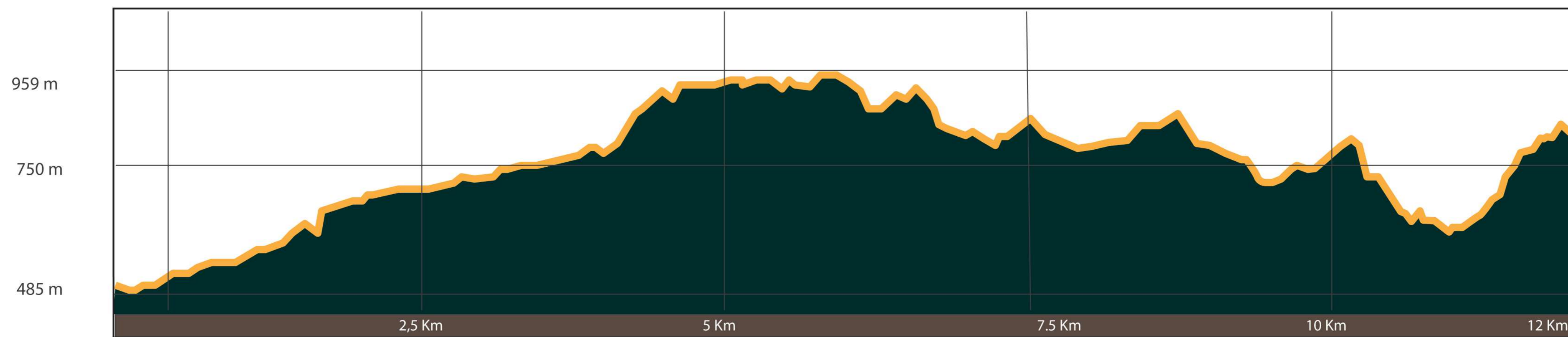


TERZA TAPPA

Da località SS. MARIA di CARBONARA
a località PIANI - GIFFONI VALLE PIANA

Lunghezza 11,67km

Dislivello 474m

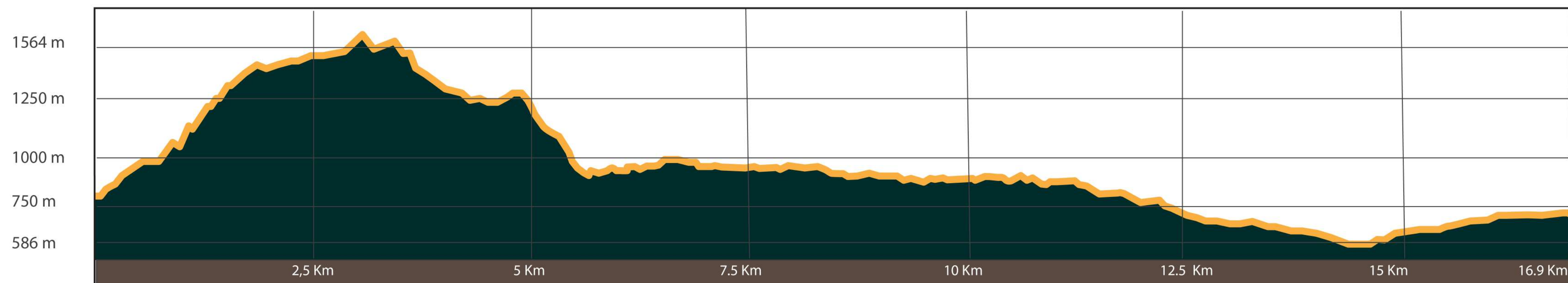


QUARTA TAPPA

Da GIFFONI VALLE PIANA - loc. PIANI al MONTE ACCELLICA ACERNO

Lunghezza 16,60km

Dislivello 979m

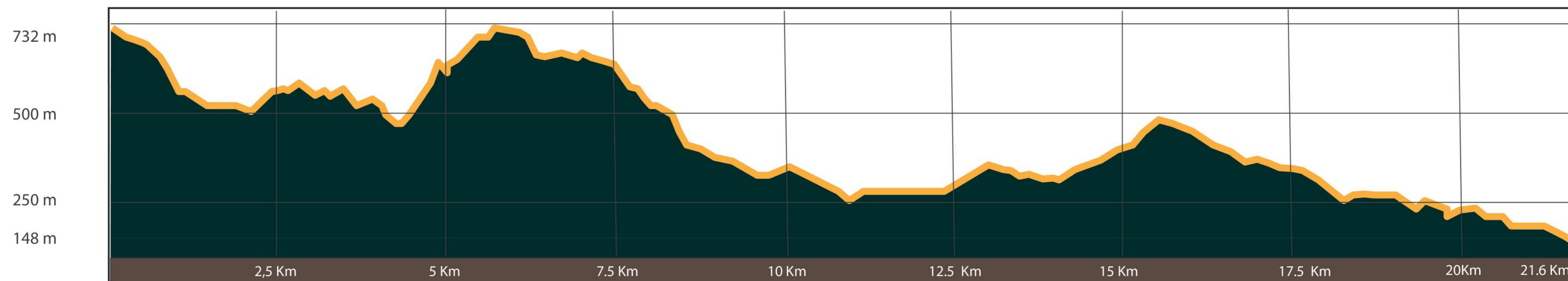


QUINTA TAPPA

ACERNO - MONTECORVINO ROVELLA - OLEVANO SUL TUSCIANO

Lunghezza 21,55km

Dislivello 582m



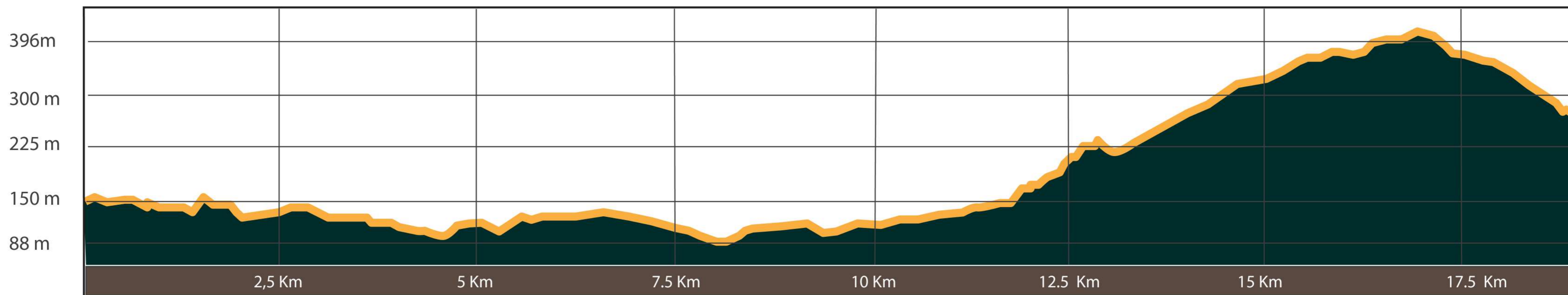
SESTA TAPPA

Da OLEVANO SUL TUSCIANO

a MONTECORVINO PUGLIANO - BOSCO DI SAN BENEDETTO

Lunghezza 19km

Dislivello 308m

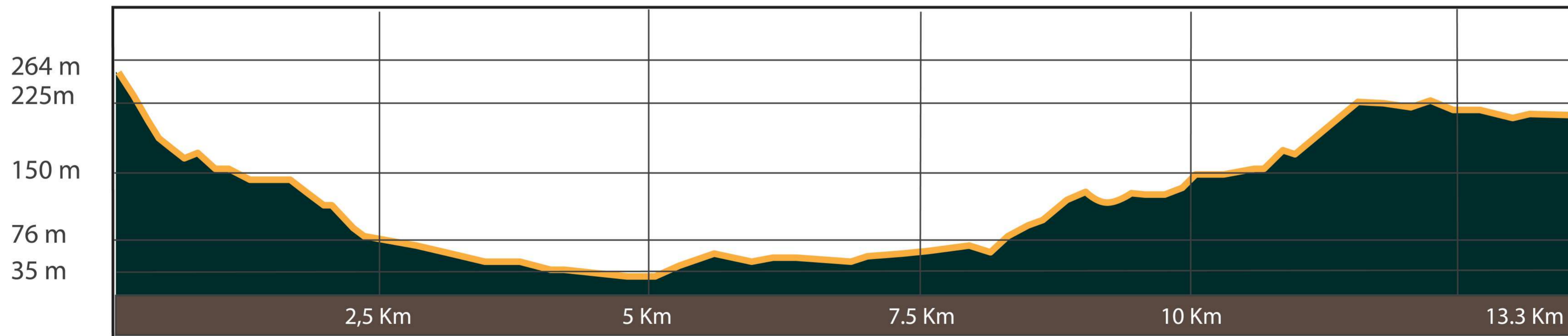


SETTIMA TAPPA

MONTECORVINO PUGLIANO – PONTECAGNANO FAIANO – SAN MANGO

Lunghezza 13,34km

Dislivello 582m



Il portale de "Il Cammino dei Picentini"

Una infrastruttura virtuale che ti guida nella fruizione de "Il Cammino dei Picentini", sintesi dell'offerta turistica integrata, consapevole e rigenerativa dell'area Leader picentini.



www.ilcamminodeipicentini.it | info@ilcamminodeipicentini.it



RELIGIOSITÀ



San Mango Piemonte
EREMO di
SAN MAGNO





RELIGIOSITÀ



Castiglione del
Genovesi
ABBAZIA DEL
MONTE TUBENNA



RELIGIOSITÀ

San Cipriano Picentino
CHIESA DI SAN CIPRIANO
VESCOVO MARTIRE





RELIGIOSITÀ



Giffoni Sei Casali
CHIESA DI
SAN NICOLA





RELIGIOSITÀ



Giffoni Valle Piana
CHIESA DELLA
SS. ANNUNZIATA





RELIGIOSITÀ



Giffoni Valle Piana
CONVENTO DI
SAN FRANCESCO





RELIGIOSITÀ



Giffoni Valle Piana
CHIESA DI
S. MARIA A VICO



RELIGIOSITÀ



Giffoni Valle Piana
SANTUARIO
MARIA SS. DI
CARBONARA





RELIGIOSITÀ



Acerno
CATTEDRALE DI
SAN DONATO





RELIGIOSITÀ




Acerno
CHIESA DI SANTA
MARIA DEGLI ANGELI



RELIGIOSITÀ



Montecorvino Rovella
SANTUARIO MADONNA
DELL'ETERNO





RELIGIOSITÀ



Olevano sul Tusciano
GROTTA DI SAN MICHELE
ARCANGELO

esterno





RELIGIOSITÀ



Olevano sul Tusciano
GROTTA DI SAN MICHELE ARCANGELO
candidata a patrimonio dell'umanità UNESCO



RELIGIOSITÀ



Montecorvino Pugliano
CHIESA DI
S. ANTONIO






STORIA



Castiglione del Genovesi
CASA DI
ANTONIO GENOVESI




ANTONIO GENOVESI

Antonio Genovesi (Castiglione, 1° novembre 1713 - Napoli, 22 settembre 1769) è stato uno scrittore, filosofo, economista e sacerdote italiano.

Studia filosofia e teologia, nel 1736 venne ordinato diacono e a ventiquattro anni fu nominato maestro di retorica. Nel 1738 divenne sacerdote. Nelle sue opere, per cui utilizzò la lingua italiana invece dell'usuale latino, cercò ad ogni costo di salvare gli essenziali valori religiosi della filosofia cristiana. Tra i suoi lavori più importanti si ricorda Meditazioni filosofiche, Lezioni di commercio o sia d'economia civile e Della diceosina o sia della Filosofia del Giusto e dell'Onesto.

A lui venne affidata nel 1754 a Napoli la prima cattedra di economia (civile) di cui si ha traccia in Europa, voluta e finanziata da Intieri a condizione che fosse Genovesi a ricoprirla.

Mori a Napoli il 22 settembre 1769.



STORIA





STORIA



San Cipriano Picentino
MUSEO CIVICO



GIOVANNI CAMILLO GLORIOSI

Giovanni Camillo Glorioso, o Gloriosi (Giffoni Valle Piana, 1572 - Napoli, 8 gennaio 1643), è stato un matematico e astronomo italiano.

Entrò in corrispondenza con Galileo nel 1604 e lo sostituì all'università di Padova nel 1613.

Condusse osservazioni sulla cometa del 1618 e diversi studi su Marte e Saturno.

Una delle sue opere fu pubblicata nel 1619 a Parigi: *Alexandri Andersoni Exercitationum Mathematicarum Decas Prima*, l'opera mostra che Glorioso scriveva i suoi calcoli algebrici in un linguaggio ereditato dall'algebra di Viete.

Mori a Napoli l'8 Gennaio 1643.



STORIA





STORIA



Olevano sul Tusciano
AFFRESCO





STORIA




Pontecagnano faiano
MUSEO ARCHEOLOGICO
NAZIONALE ETRUSCHI
DI FRONTIERA



Economia Rurale




Giffoni Valle Piana
ANTICA RAMIERA





Economia Rurale



Giffoni Valle Piana
MINIERE DI ITTILOLO



Economia Rurale



Giffoni Valle Piana
MINIERE DI ITTILOLO





Economia Rurale



Acerno
RUDERI CARTIERE





Economia Rurale



Acerno
RUDERI MULINI E CARTIERE





Natura ambiente
e biodiversità



Vista sul Tirreno dal
MONTE TUBENNA


GIUSTINO FORTUNATO

Giustino Fortunato (Rionero in Vulture, 4 settembre 1848 - Napoli, 23 luglio 1932) è stato un politico e storico italiano, fra i più importanti rappresentanti del Meridionalismo. Compì i primi studi presso il collegio dei Gesuiti e conseguì, in seguito, la laurea in giurisprudenza presso l'università "Federico II" nel 1869. Nel 1880 Fortunato debuttò in politica, candidandosi alle elezioni per il collegio di Melfi.

Studiò i problemi riguardanti la crisi sociale ed economica del sud dopo l'unità nazionale. Durante la sua attività parlamentare, si impegnò nel miglioramento delle infrastrutture, dell'alfabetizzazione e della sanità nel Mezzogiorno, sostenendo politiche di bonifica e profilassi farmacologica.

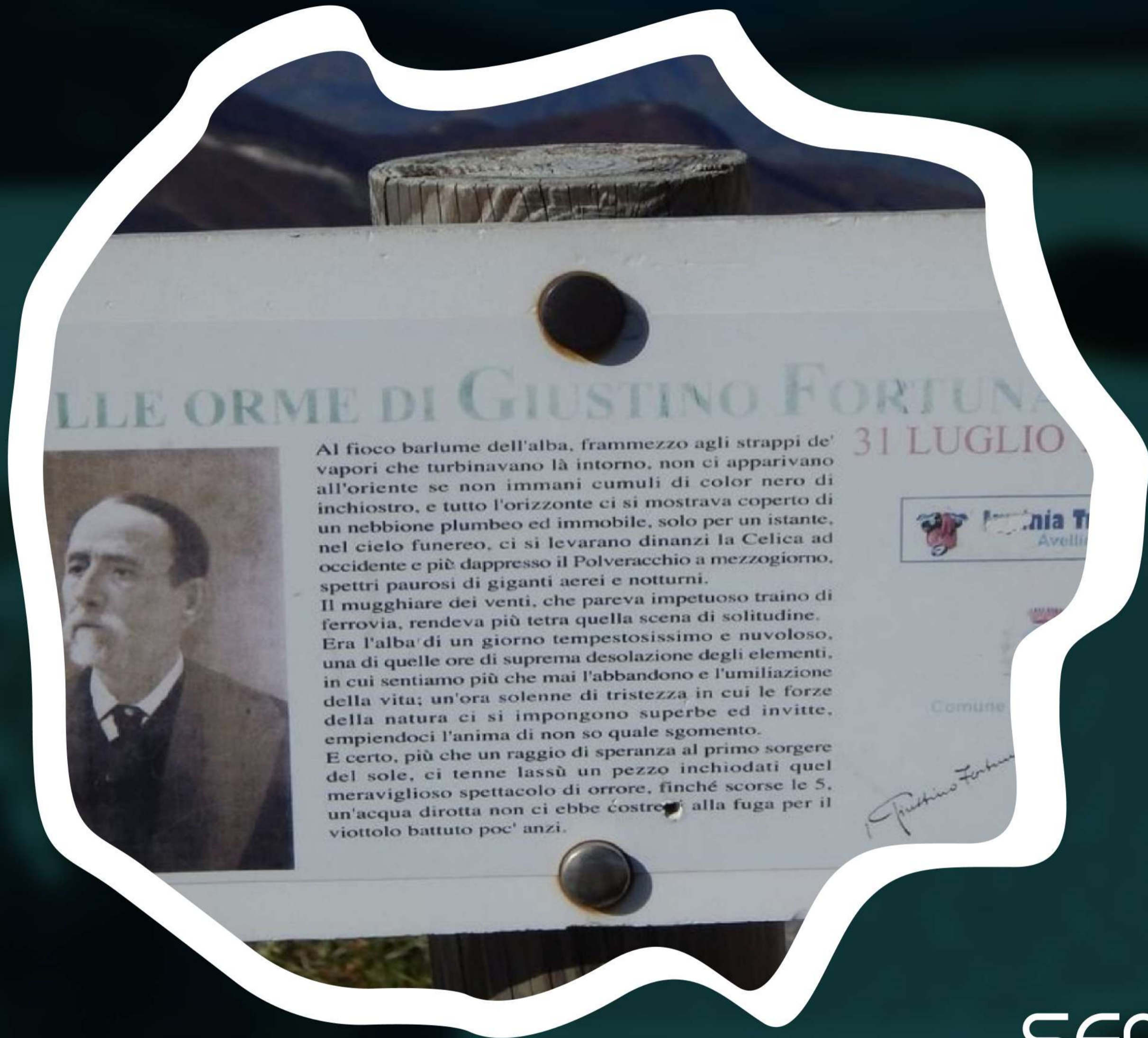
Soggiornò per molti anni a Sieti di Giffoni Sei Casali ove vi è ancora il Palazzo Fortunato dove si era insediato un ramo della sua famiglia. Molti sono gli scritti di Giustino Fortunato che riguardano i picentini e molte sono le espressioni di apprezzamento alla bellezze paesaggistiche dei Monti Picentini.

Fortunato morì a Napoli il 23 luglio 1932.



Natura ambiente e biodiversità





Natura ambiente e biodiversità



Giffoni Sei Casali
SENTIERO GIUSTINO FORTUNATO



Natura ambiente e biodiversità



Giffoni Valle Piana
MONTE LIEGGIO



Natura ambiente e biodiversità



Vista sul Tirreno dal
MONTE LIEGGIO



Natura ambiente e biodiversità



Giffoni Valle Piana
GROTTA DELLO SCALANDRONE



Natura ambiente e biodiversità



Giffoni Valle Piana
PANORAMA



Natura ambiente e biodiversità



Giffoni Valle Piana
MONTE ACCELLICA



Natura ambiente e biodiversità



Montecorvino Pugliano
BOSCO DI SAN BENEDETTO



Di qualità

Agroalimentare



NOCCIOLA di
GIFFONI IGP





MELANNURCA
Campana IGP



di qualità
Agroalimentare





di qualità

Agroalimentare



OLIO EXTRAVERGINE
DI OLIVA DOP
Colline salernitane





VINO COLLI DI
SALERNO IGT



di qualità

Agroalimentare





TARTUFO NERO dei Picentini e
PICCOLI FRUTTI DEL SOTTOBOSCO

di qualità

Agroalimentare





FRAGOLINE DI BOSCO di Acerno

di qualità
Agroalimentare IP





Ideazione e coordinamento Eligio Troisi.

Hanno collaborato alla redazione del progetto: Patrizia Giannattasio, Sofia Cerruti, Vittorio Dini,
Marco Giannattasio/Up Adv, Mario De Vita, Salvatore Mancino



IL CAMMINO DEI PICENTINI

Hub strategico dell'offerta turistica territoriale,
integrata e rigenerativa.
Ideato e programmato dal GAL Colline Salernitane

www.galcollinesalernitane.it | info@galcollinesalernitane.it